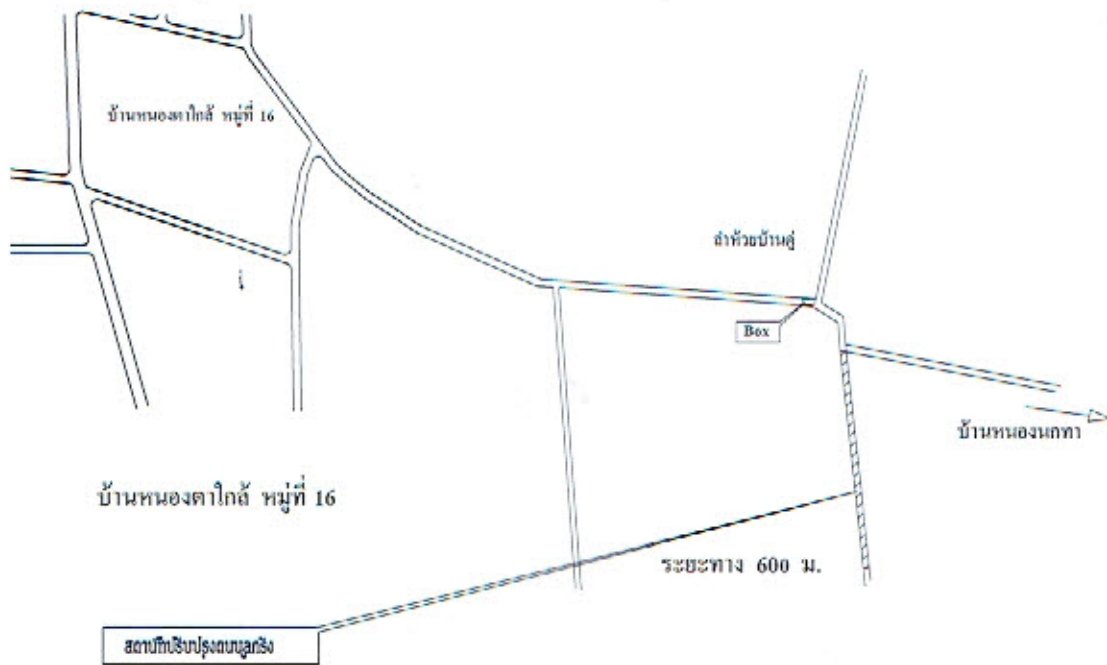


**แผนที่บ้านหนองตาไถ้**  
**บ้านหนองตาไถ้ ตำบลหนองเม็ก อำเภอหนองหาน จังหวัดอุดรธานี**



บ้านหนองตาไถ้ หมู่ที่ 4



จุดเริ่มต้นที่นา นายประดิษฐ์ นามวงศ์

จุดสิ้นสุดที่นา นางประวีณา ดิจริง

เทศบาลตำบลโคกสูง	
โครงการ	ปรับปรุงถนนลูกรัง
เขียนแบบ	นายชินนรธรรมศักดิ์ จันทรีใบ นายช่างโยธา
ตรวจแบบ	นายนิรุฒา พงษ์ไธสง หัวหน้าฝ่ายแบบแผนและก่อสร้าง
เห็นชอบ	นายวรเดช นาคบัว ปลัดเทศบาลตำบลโคกสูง
อนุมัติ	นายวรเดช นาคบัว ปลัดเทศบาลตำบลโคกสูง
แบบแสดง	ปฏิบัติหน้าที่นายกเทศมนตรีตำบลโคกสูง

ขนาดหน้าแบบ

1. มีค่าตามข้อกำหนดในแบบ
2. กรณีที่หน้าแบบมีค่าต่ำกว่าข้อกำหนดในแบบ
3. กรณีที่หน้าแบบมีค่าสูงกว่าข้อกำหนดในแบบ
4. กรณีที่หน้าแบบมีค่าต่ำกว่าข้อกำหนดในแบบ
5. กรณีที่หน้าแบบมีค่าสูงกว่าข้อกำหนดในแบบ
6. กรณีที่หน้าแบบมีค่าต่ำกว่าข้อกำหนดในแบบ
7. กรณีที่หน้าแบบมีค่าสูงกว่าข้อกำหนดในแบบ

ตารางแสดงค่าความลาดชัน สำหรับสภาพดินและสภาพ (SIDE SLOPE (BZ: BLACK SLOPE))

ความสูงจากพื้นดิน (เมตร)	ดิน		หิน		หิน	
	ดิน	หิน	ดิน	หิน	ดิน	หิน
0.00 - 3.00	2:1	2:1	1:1	1:0.5	0.8:1	1:1
3.00 - 4.00	1.5:1	1.5:1	0.5:1	1:1	0.8:1	1:1

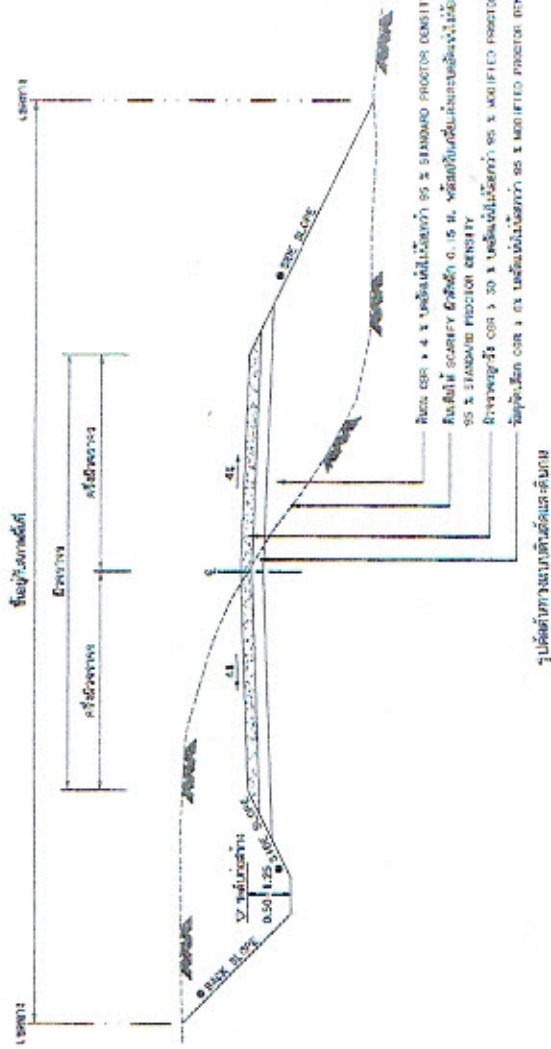
หมายเหตุ: ค่าความลาดชันข้างบนนี้ เป็นค่า  
 - กรณีที่หน้าแบบเป็นกรณีดินและหิน  
 - ค่า SIDE SLOPE AND SIZE SLOPE ให้ใช้ตามตารางนี้

ตารางแสดงค่าการออกแบบความหนาของชั้นโครงสร้าง


ชนิดดินชั้นบน (CBR)	ความหนาของชั้นโครงสร้าง (cm)	ความหนาของชั้นโครงสร้าง (cm)	ความหนาของชั้นโครงสร้าง (cm)
44	4-150	0.10	0.20
65	4-150	0.20	0.20
85	4-150	0.10	0.20
155-300	-	-	0.20

หมายเหตุ

1. กรณีที่หน้าแบบมีค่าต่ำกว่าข้อกำหนดในแบบ
2. กรณีที่หน้าแบบมีค่าสูงกว่าข้อกำหนดในแบบ
3. กรณีที่หน้าแบบมีค่าต่ำกว่าข้อกำหนดในแบบ
4. กรณีที่หน้าแบบมีค่าสูงกว่าข้อกำหนดในแบบ
5. กรณีที่หน้าแบบมีค่าต่ำกว่าข้อกำหนดในแบบ



รูปตัดขวางแบบดินและหิน



รูปตัดขวางแบบดินและหิน

สำเนาถูกต้อง

(นายปัญญา พลนิเทศ)

หัวหน้าฝ่ายแบบแผนและก่อสร้าง